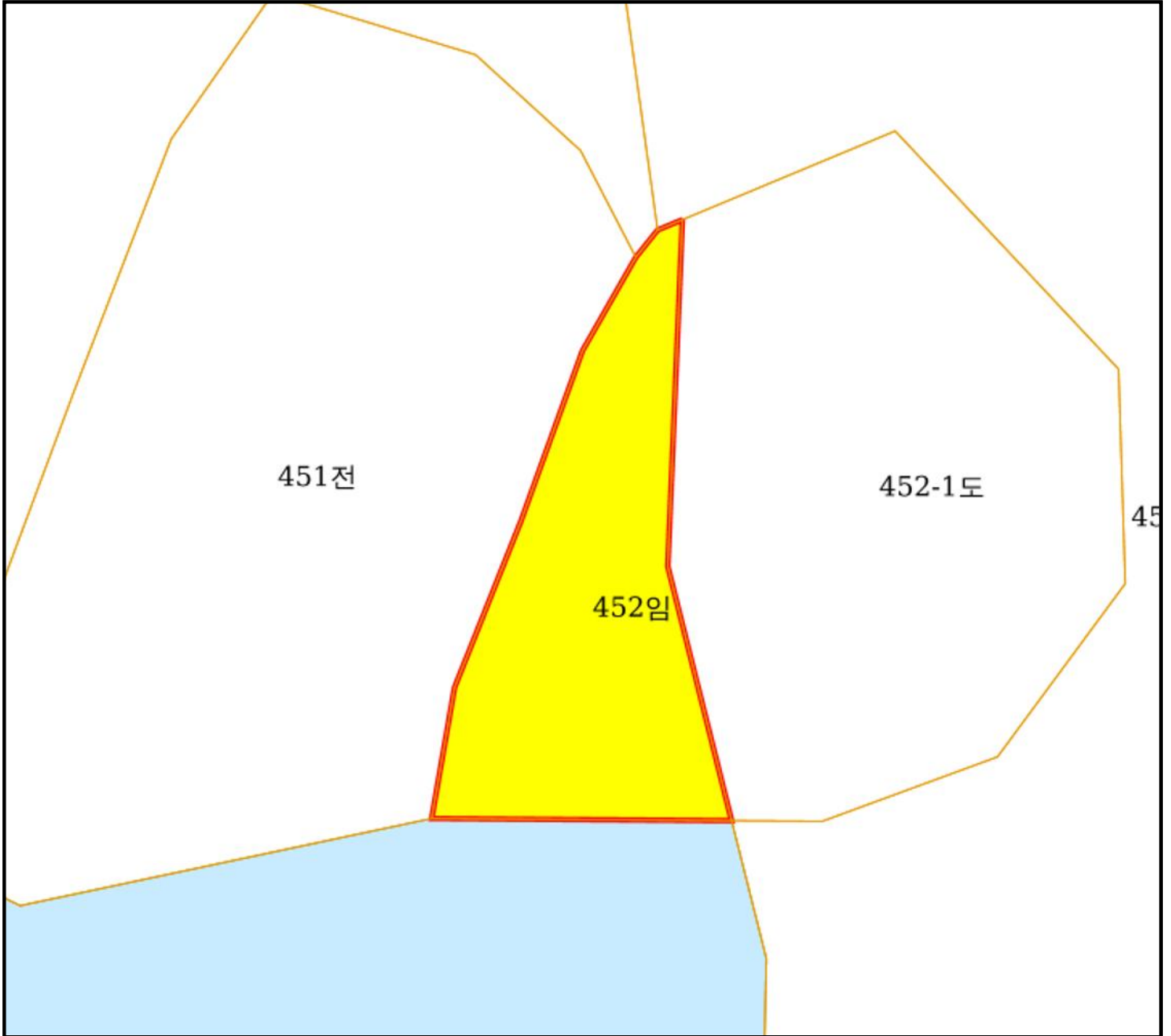








산지 구분도

(보전산지 해제 [공익용 ▶ 준보전])

N152-2-4-042



범례

| | |
|--|--|
|  공익용산지 |  지적선 |
|  임업용산지 |  행정경계 |
|  준보전산지 |  대상지역 |

지정권자 : 산림청장
고시일자 : 2022-06-17
고시번호 : 산림청고시제2022-66호

- 비고 :
1. 측량의 기준 : 한국측지계
 2. 투영법 : 횡단 메르카토르도법(타원체는 베셀타원체)
 3. 높이의 기준 : 인천만의 평균해면
 4. 본 지도는 지적이 표시된 지형도 또는 지적선을 기준으로 작성하였음
 5. 본 지도는 산림청장의 사전승인없이 복제, 국외반출, 임의개재, 편집을 할 수 없으며, 위반 시 관련법에 따라 처벌 받을 수 있음
 6. 본 지도에 의하여 측량할 수 없음



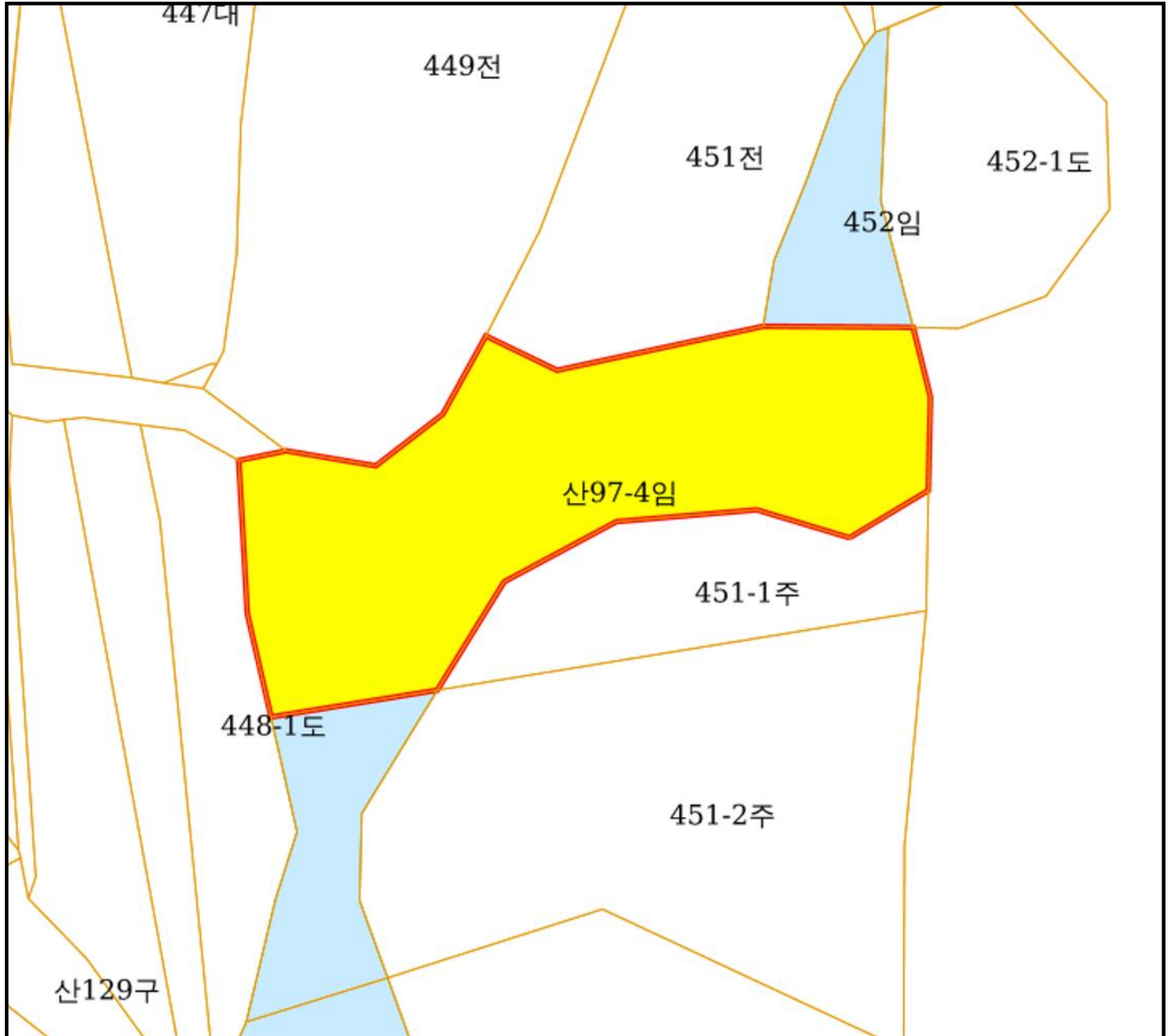
산지정보시스템(<http://flis.forestland.go.kr>)
산림청(<http://www.forest.go.kr>)

대구광역시 북구 금호동 452 번지 일원


산지 구분도

(보전산지 해제 [공익용 ▶ 준보전])

N152-2-4-042



범례

| | | | |
|--|-------|---|------|
|  | 공익용산지 |  | 지적선 |
|  | 임업용산지 |  | 행정경계 |
|  | 준보전산지 |  | 대상지역 |

지정권자 : 산림청장
고시일자 : 2022-06-17
고시번호 : 산림청고시제2022-66호

비고 :
1. 측량의 기준 : 한국측지계
2. 투영법 : 횡단 메르카토르도법(타원체는 베셀타원체)
3. 높이의 기준 : 인천만의 평균해면
4. 본 지도는 지적이 표시된 지형도 또는 지적선을 기준으로 작성하였음
5. 본 지도는 산림청장의 사전승인없이 복제, 국외반출, 임의개재, 편집을 할 수 없으며, 위반 시 관련법에 따라 처벌 받을 수 있음
6. 본 지도에 의하여 측량할 수 없음



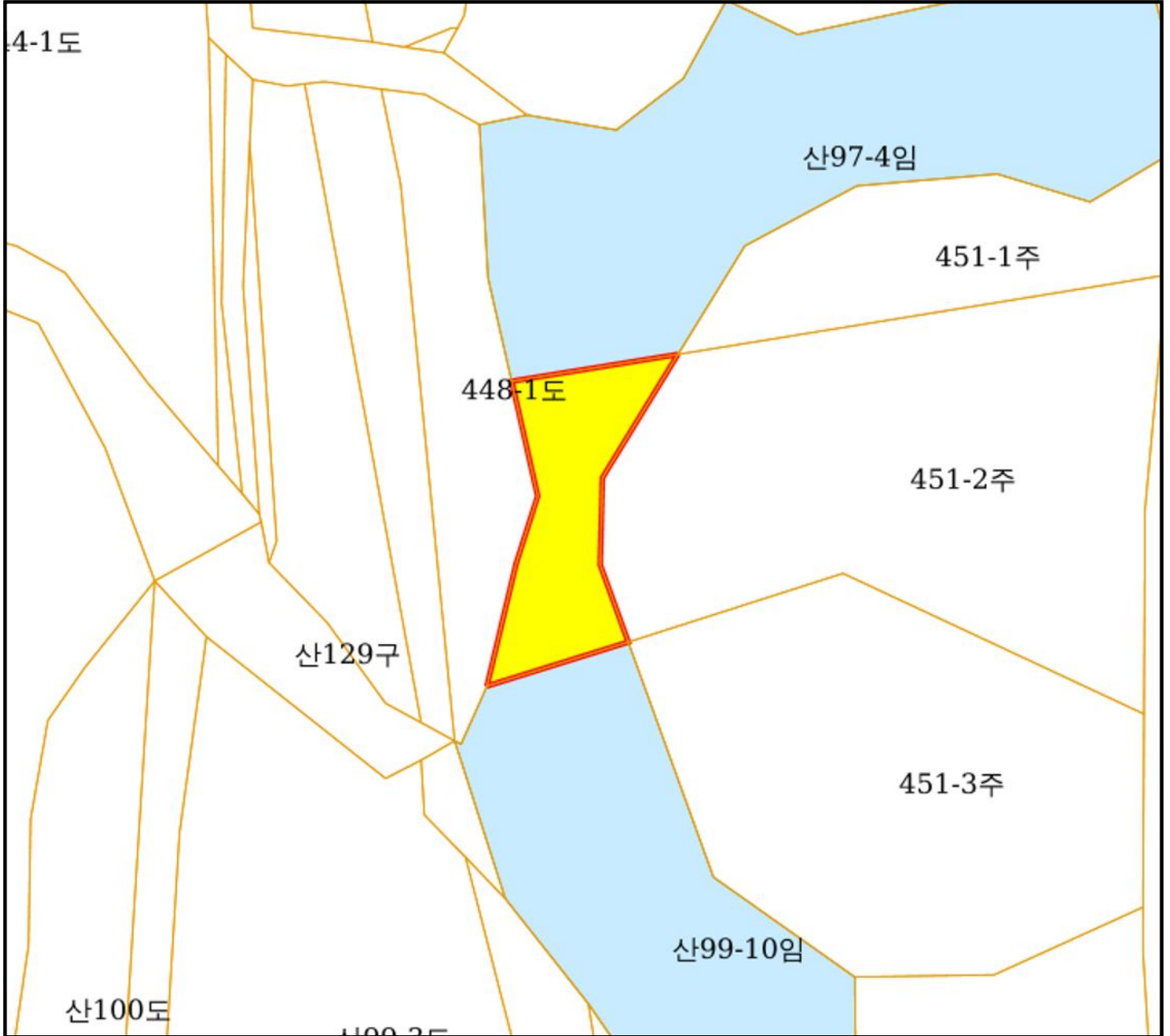
산지정보시스템(<http://flis.forestland.go.kr>)
산림청(<http://www.forest.go.kr>)

대구광역시 북구 금호동 산 97-4 번지 일원

산지 구분도

(보전산지 해제 [공익용 ▶ 준보전])

N152-2-4-042



범례

| | | | |
|--|-------|---|------|
|  | 공익용산지 |  | 지적선 |
|  | 임업용산지 |  | 행정경계 |
|  | 준보전산지 |  | 대상지역 |

지정권자 : 산림청장
 고시일자 : 2022-06-17
 고시번호 : 산림청고시제2022-66호

- 비고 :
1. 측량의 기준 : 한국측지계
 2. 투영법 : 횡단 메르카토르도법(타원체는 베셀타원체)
 3. 높이의 기준 : 인천만의 평균해면
 4. 본 지도는 지적이 표시된 지형도 또는 지적선을 기준으로 작성하였음
 5. 본 지도는 산림청장의 사전승인없이 복제, 국외반출, 임의게재, 편집을 할 수 없으며, 위반 시 관련법에 따라 처벌 받을 수 있음
 6. 본 지도에 의하여 측량할 수 없음



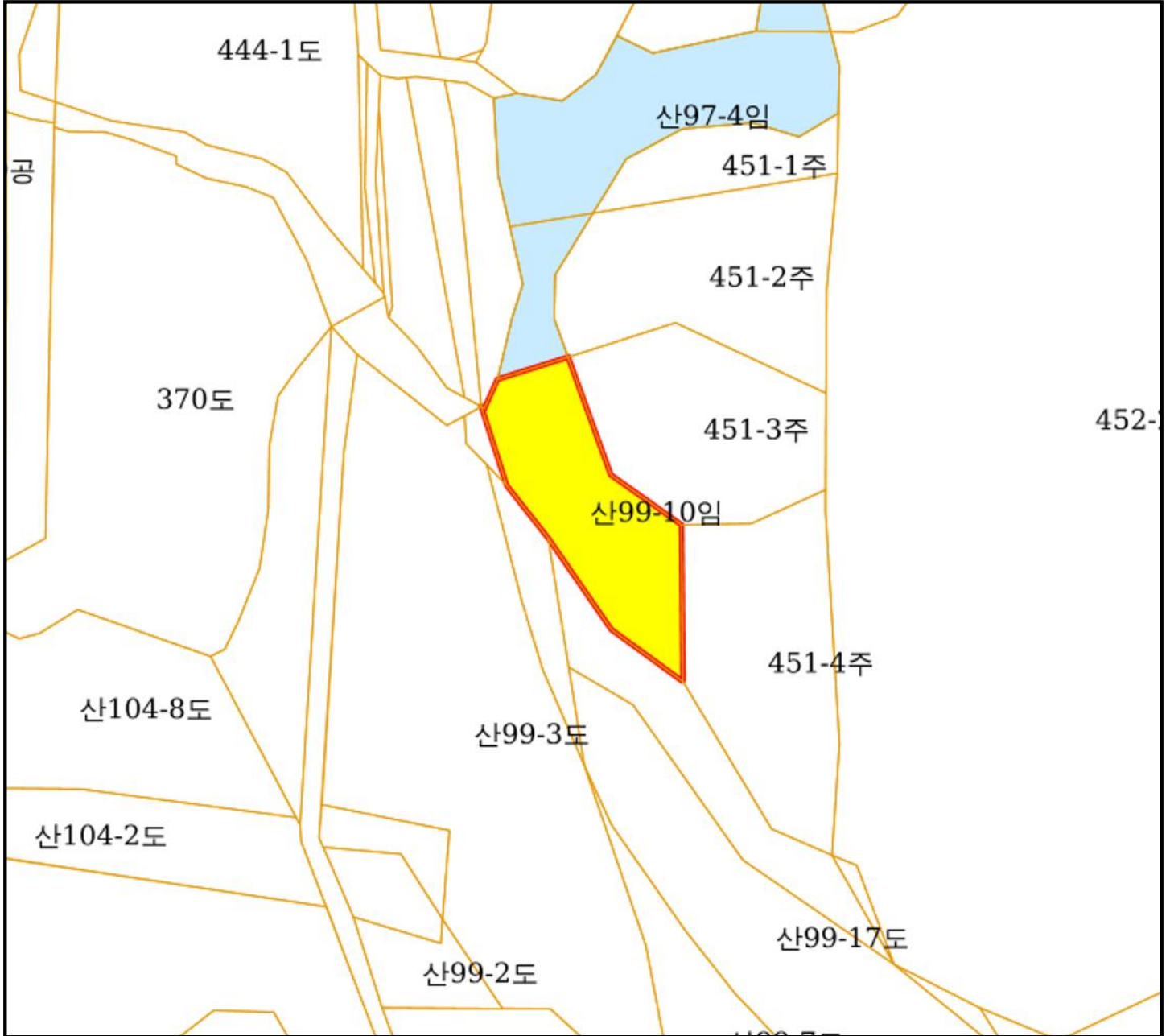
산지정보시스템(<http://flis.forestland.go.kr>)
 산림청(<http://www.forest.go.kr>)

대구광역시 북구 금호동 산 97-6 번지 일원

산지 구분도

(보전산지 해제 [공익용 ▶ 준보전])

N152-2-4-042



범례

| | | | |
|--|-------|---|------|
|  | 공익용산지 |  | 지적선 |
|  | 임업용산지 |  | 행정경계 |
|  | 준보전산지 |  | 대상지역 |

지정권자 : 산림청장
 고시일자 : 2022-06-17
 고시번호 : 산림청고시제2022-66호

비고 :
 1. 측량의 기준 : 한국측지계
 2. 투영법 : 횡단 메르카토르도법(타원체는 베셀타원체)
 3. 높이의 기준 : 인천만의 평균해면
 4. 본 지도는 지적이 표시된 지형도 또는 지적선을 기준으로 작성하였음
 5. 본 지도는 산림청장의 사전승인없이 복제, 국외반출, 임의개재, 편집을 할 수 없으며, 위반 시 관련법에 따라 처벌 받을 수 있음
 6. 본 지도에 의하여 측량할 수 없음



산지정보시스템(<http://flis.forestland.go.kr>)
 산림청(<http://www.forest.go.kr>)

대구광역시 북구 금호동 산 99-10 번지 일원

산지 구분도

(보전산지 해제 [임업용 ▶ 준보전])

NJ52-9-26-087



범례

| | | | |
|--|-------|---|------|
|  | 공익용산지 |  | 지적선 |
|  | 임업용산지 |  | 행정경계 |
|  | 준보전산지 |  | 대상지역 |

지정권자 : 산림청장
 고시일자 : 2022-06-17
 고시번호 : 산림청고시제2022-66호

비고 :
 1. 측량의 기준 : 한국측지계
 2. 투영법 : 횡단 메르카토르도법(타원체는 베셀타원체)
 3. 높이의 기준 : 인천만의 평균해면
 4. 본 지도는 지적이 표시된 지형도 또는 지적선을 기준으로 작성하였음
 5. 본 지도는 산림청장의 사전승인없이 복제, 국외반출, 임의개재, 편집을 할 수 없으며, 위반 시 관련법에 따라 처벌 받을 수 있음
 6. 본 지도에 의하여 측량할 수 없음



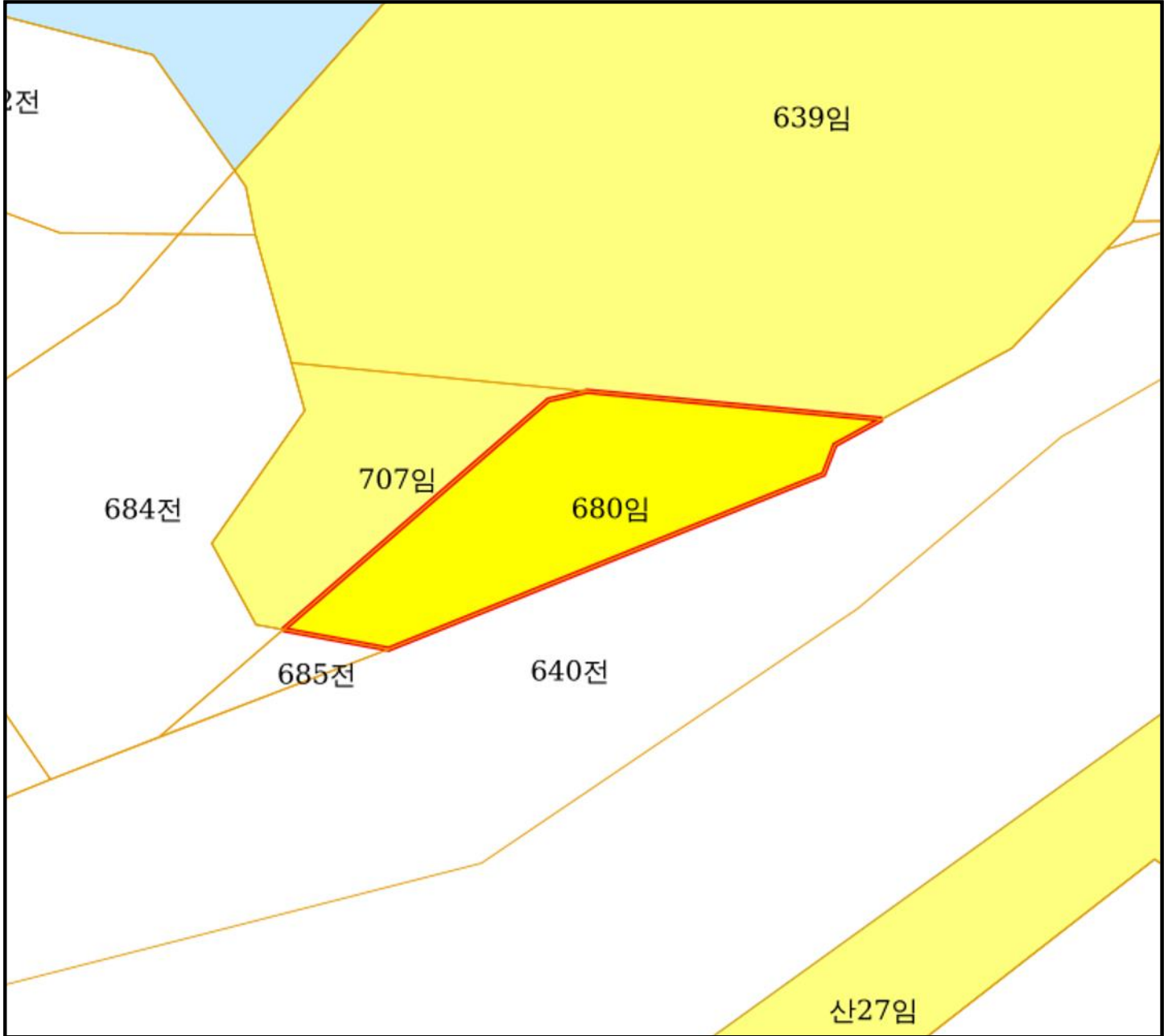
산지정보시스템(<http://flis.forestland.go.kr>)
 산림청(<http://www.forest.go.kr>)

경기도 안성시 원곡면 칠곡리 544-17 번지 일원







산지 구분도

(보전산지 해제 [공익용 ▶ 준보전])

NJ52-13-26-027



범례

| | |
|--|--|
|  공익용산지 |  지적선 |
|  임업용산지 |  행정경계 |
|  준보전산지 |  대상지역 |

지정권자 : 산림청장
고시일자 : 2022-06-17
고시번호 : 산림청고시제2022-66호

- 비고 :
1. 측량의 기준 : 한국측지계
 2. 투영법 : 횡단 메르카토르도법(타원체는 베셀타원체)
 3. 높이의 기준 : 인천만의 평균해면
 4. 본 지도는 지적이 표시된 지형도 또는 지적선을 기준으로 작성하였음
 5. 본 지도는 산림청장의 사전승인없이 복제, 국외반출, 임의계재, 편집을 할 수 없으며, 위반 시 관련법에 따라 처벌 받을 수 있음
 6. 본 지도에 의하여 측량할 수 없음



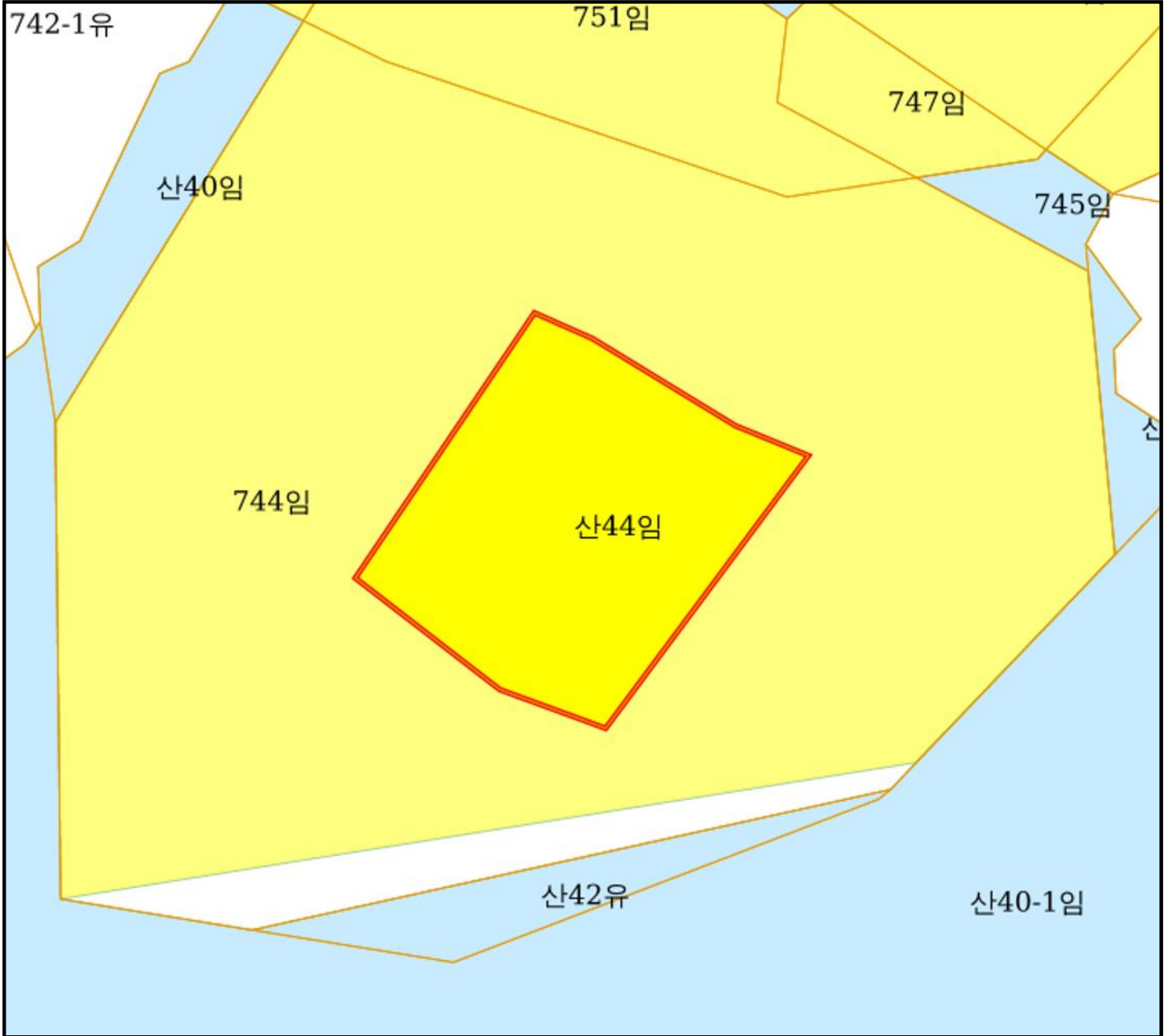
산지정보시스템(<http://flis.forestland.go.kr>)
산림청(<http://www.forest.go.kr>)

충청남도 논산시 부적면 신흥리 680 번지 일원

산지 구분도

(보전산지 해제 [공익용 ▶ 준보전])

NJ52-13-26-027



범례

| | |
|--|--|
|  공익용산지 |  지적선 |
|  임업용산지 |  행정경계 |
|  준보전산지 |  대상지역 |

지정권자 : 산림청장
고시일자 : 2022-06-17
고시번호 : 산림청고시제2022-66호

- 비고 :
1. 측량의 기준 : 한국측지계
 2. 투영법 : 횡단 메르카토르도법(타원체는 베셀타원체)
 3. 높이의 기준 : 인천만의 평균해면
 4. 본 지도는 지적이 표시된 지형도 또는 지적선을 기준으로 작성하였음
 5. 본 지도는 산림청장의 사전승인없이 복제, 국외반출, 임의개재, 편집을 할 수 없으며, 위반 시 관련법에 따라 처벌 받을 수 있음
 6. 본 지도에 의하여 측량할 수 없음



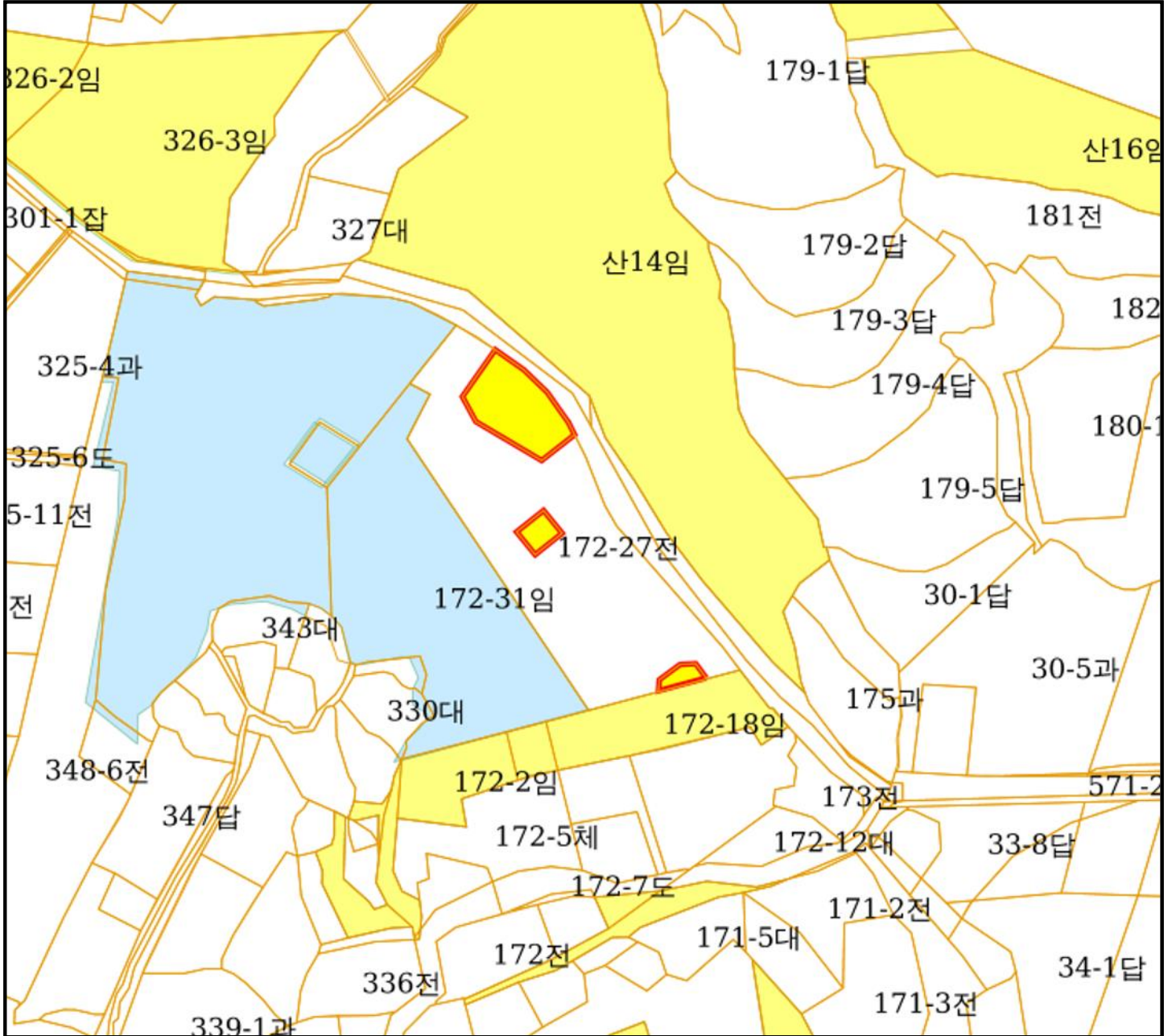
산지정보시스템(<http://flis.forestland.go.kr>)
산림청(<http://www.forest.go.kr>)

충청남도 논산시 부적면 신평리 산 44 번지 일원

산지 구분도

(보전산지 해제 [공익용 ▶ 준보전])

NJ52-13-26-038



범례

| | | | |
|--|-------|---|------|
|  | 공익용산지 |  | 지적선 |
|  | 임업용산지 |  | 행정경계 |
|  | 준보전산지 |  | 대상지역 |

지정권자 : 산림청장
 고시일자 : 2022-06-17
 고시번호 : 산림청고시제2022-66호

비고 :
 1. 측량의 기준 : 한국측지계
 2. 투영법 : 횡단 메르카토르도법(타원체는 베셀타원체)
 3. 높이의 기준 : 인천만의 평균해면
 4. 본 지도는 지적이 표시된 지형도 또는 지적선을 기준으로 작성하였음
 5. 본 지도는 산림청장의 사전승인없이 복제, 국외반출, 임의개제, 편집을 할 수 없으며, 위반 시 관련법에 따라 처벌 받을 수 있음
 6. 본 지도에 의하여 측량할 수 없음



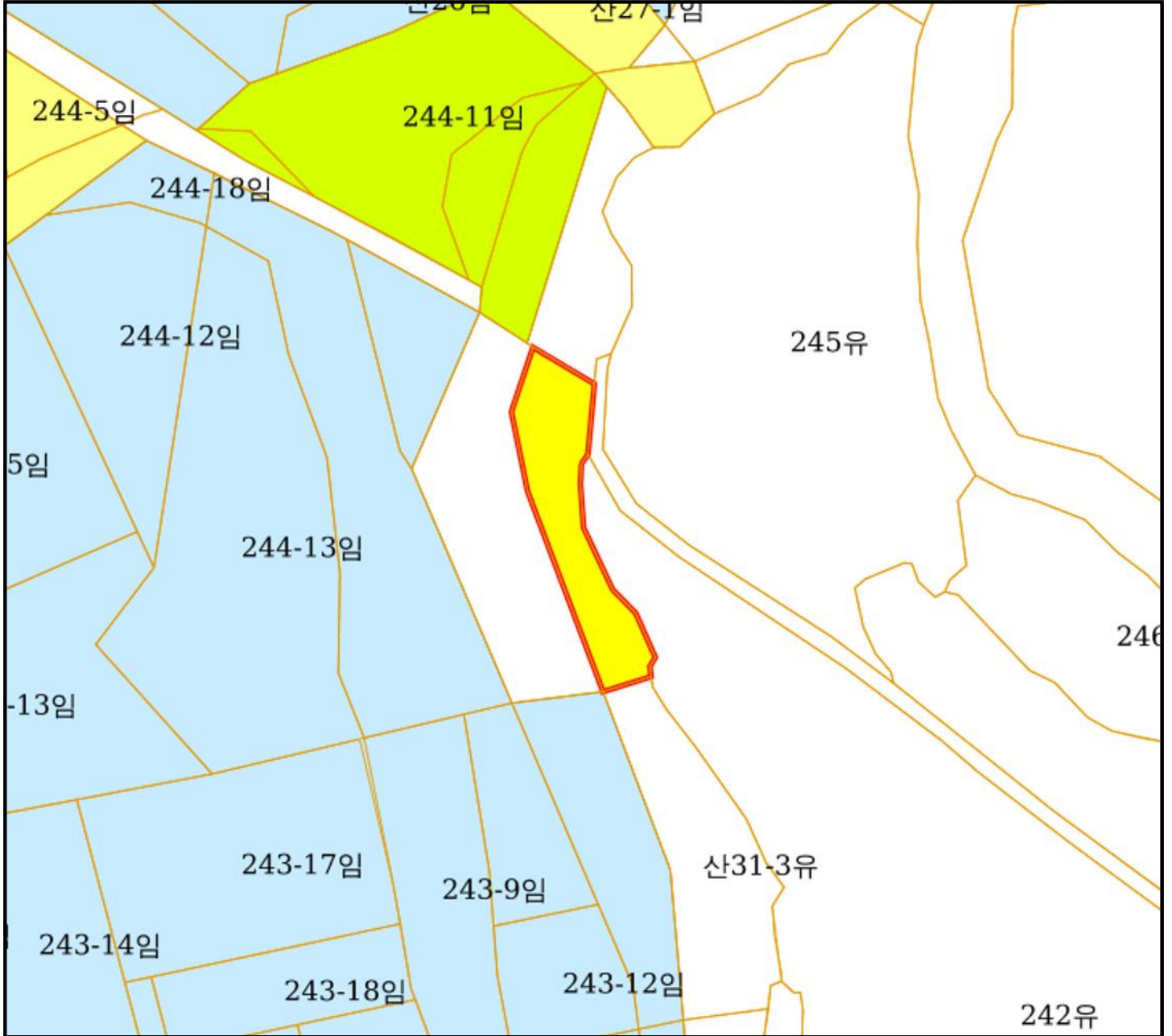
산지정보시스템(<http://flis.forestland.go.kr>)
 산림청(<http://www.forest.go.kr>)

충청남도 논산시 가야곡면 산노리 172-28 번지 일원

산지 구분도

(보전산지 해제 [공익용 ▶ 준보전])

NJ52-13-26-037



| 범례 | | | |
|--|-------|---|------|
|  | 공익용산지 |  | 지적선 |
|  | 임업용산지 |  | 행정경계 |
|  | 준보전산지 |  | 대상지역 |

지정권자 : 산림청장
 고시일자 : 2022-06-17
 고시번호 : 산림청고시제2022-66호

비고 :
 1. 측량의 기준 : 한국측지계
 2. 투영법 : 횡단 메르카토르도법(타원체는 베셀타원체)
 3. 높이의 기준 : 인천만의 평균해면
 4. 본 지도는 지적이 표시된 지형도 또는 지적선을 기준으로 작성하였음
 5. 본 지도는 산림청장의 사전승인없이 복제, 국외반출, 임의게재, 편집을 할 수 없으며, 위반 시 관련법에 따라 처벌 받을 수 있음
 6. 본 지도에 의하여 측량할 수 없음



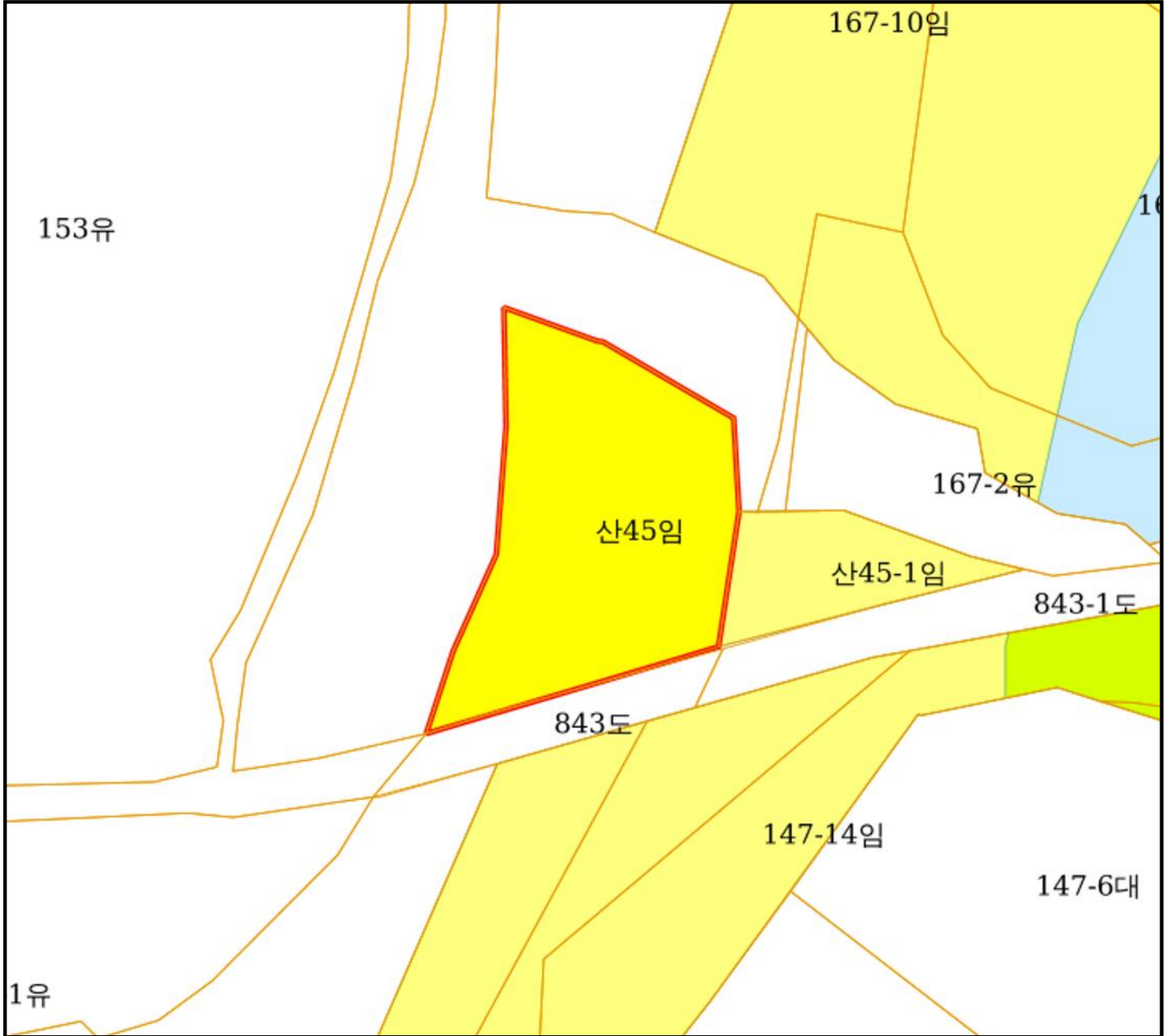
산지정보시스템(<http://flis.forestland.go.kr>)
 산림청(<http://www.forest.go.kr>)

충청남도 논산시 가야곡면 조정리 산 30-1 번지 일원

산지 구분도

(보전산지 해제 [공익용 ▶ 준보전])

NJ52-13-26-037



범례

| | |
|--|--|
|  공익용산지 |  지적선 |
|  임업용산지 |  행정경계 |
|  준보전산지 |  대상지역 |

지정권자 : 산림청장
고시일자 : 2022-06-17
고시번호 : 산림청고시제2022-66호

- 비고 :
1. 측량의 기준 : 한국측지계
 2. 투영법 : 횡단 메르카토르도법(타원체는 베셀타원체)
 3. 높이의 기준 : 인천만의 평균해면
 4. 본 지도는 지적이 표시된 지형도 또는 지적선을 기준으로 작성하였음
 5. 본 지도는 산림청장의 사전승인없이 복제, 국외반출, 임의개재, 편집을 할 수 없으며, 위반 시 관련법에 따라 처벌 받을 수 있음
 6. 본 지도에 의하여 측량할 수 없음



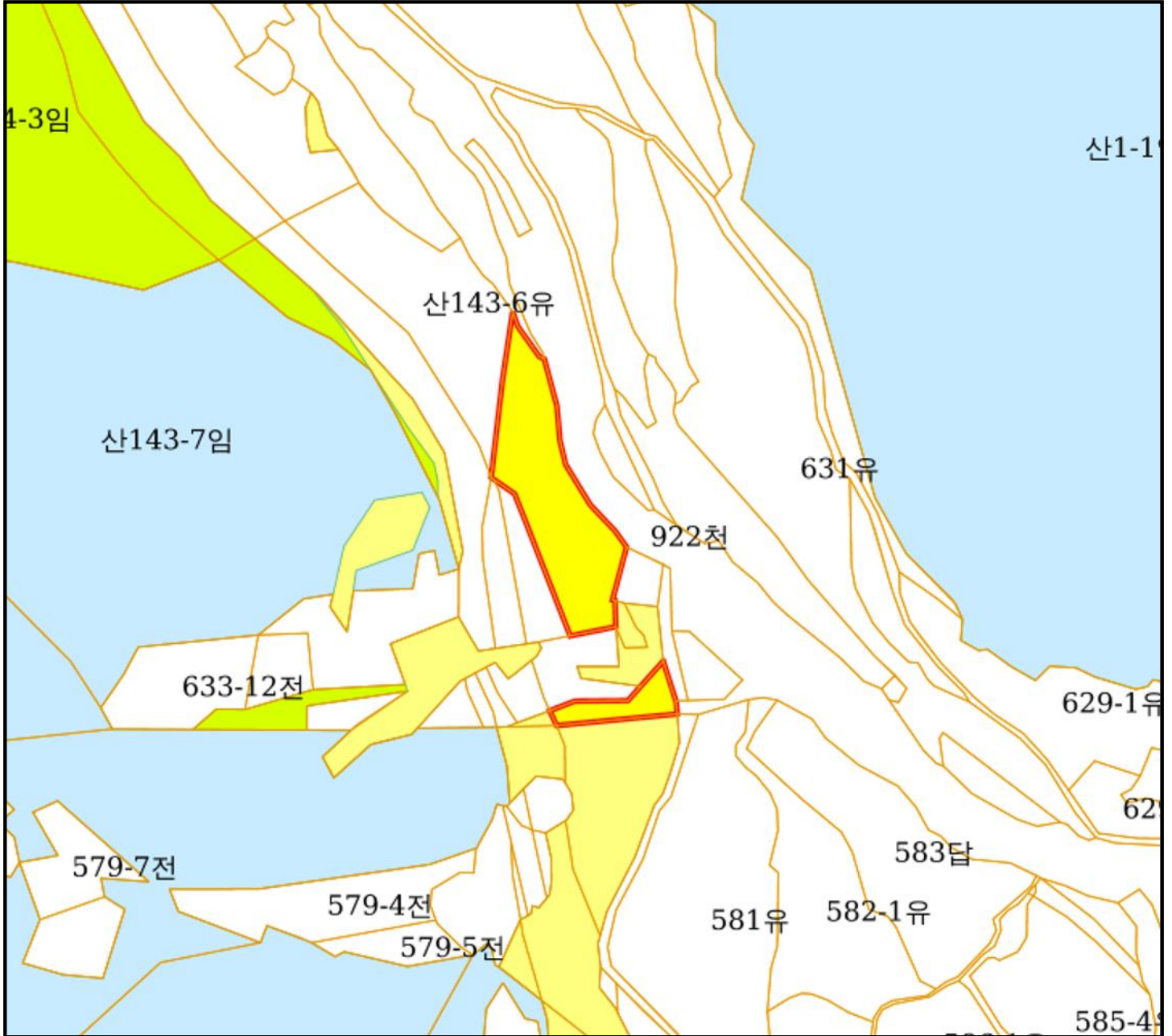
산지정보시스템(<http://flis.forestland.go.kr>)
산림청(<http://www.forest.go.kr>)

충청남도 논산시 가야곡면 종연리 산 45 번지 일원

산지 구분도

(보전산지 해제 [공익용 ▶ 준보전])

NJ52-13-26-057



범례

| | |
|-------|------|
| 공익용산지 | 지적선 |
| 임업용산지 | 행정경계 |
| 준보전산지 | 대상지역 |

지정권자 : 산림청장
 고시일자 : 2022-06-17
 고시번호 : 산림청고시제2022-66호

비고 :
 1. 측량의 기준 : 한국측지계
 2. 투영법 : 횡단 메르카토르도법(타원체는 베셀타원체)
 3. 높이의 기준 : 인천만의 평균해면
 4. 본 지도는 지적이 표시된 지형도 또는 지적선을 기준으로 작성하였음
 5. 본 지도는 산림청장의 사전승인없이 복제, 국외반출, 임의개재, 편집을 할 수 없으며, 위반 시 관련법에 따라 처벌 받을 수 있음
 6. 본 지도에 의하여 측량할 수 없음

산림청
 산지정보시스템(<http://flis.forestland.go.kr>)
 산림청(<http://www.forest.go.kr>)